

# Pot po Golteh



## 1



Na planino Golte se lahko pripeljete po **novi cesti** iz Mozirja, preko Šmihela, do Alpskega vrta, kjer je urejeno parkirišče. Od tu se lahko nato podate na pot proti zgornji postaji nihalke, ki v poletni sezoni 2010, zaradi gradnje novega hotela, ne obratuje. Pot je letos speljana mimo gradbišča naprej proti vrhu Medvedjaka.



## 2



Pot se od zg. postaje nihalke vije navkreber do **spomenika NOB**. Na tem mestu je pozimi I. 1944 XIV. divizija prešla planino Golte. S počivališča v bližini spomenika je lep razgled po bližnjih in daljnih hribih, kot so Menina, Kum, Zasavsko hribovje, Pohorje ...




## 3



Nadaljevanje poti nas vodi mimo zgornje postaje trosedežnice **Medvedjak** do koč na **Treh plotih**. Tu se na nadmorski višini 1.530 m nahaja tudi akumulacijsko jezero, ki v zimskem času zagotavlja vodo za zasneževanje smučišč. V koči Trije plati je na voljo gostinska ponudba.



## 4




Po vzponu proti **Starim Stanom** pridemo do počivališča na gozdni jasi ter naprej levo do **kraškega brezna** v katerem se do konca meseca julija zadrži sneg. To brezno je kraški pojav, značilen za planino Golte.



## 5



Spust po pašniku na zahodni strani planine nas pripelje do pastirskega stanu in koč **Stari Stani**. V koči vam lahko ponudijo osvežilne napitke in kakšno od kulinaričnih dobrot. Do Starih Stan se je mogoče pripeljati tudi po cesti z Ljubnega ob Savinji.



Trajanje poti: 2 h do 3 h oz. 3 h do 4 h (s točko 6b - pohodom na Boskovec)

Zahtevnost: lažja do srednje zahtevna

## 6



Naslednje **kraško brezno** najdemo v nadaljevanju poti po **Lahovnici**. Zanimivost tega dela poti je kraška prelomnica z udorninami in požiralniki meteorne vode. Sestava tal na tem delu planote omogoča rast specifičnih vrstam rastlin.



## 6a



**Jezerca** so točka, kjer je mogoče uživati v čudovitem okolju, miru in tišini ter družbi ptic, metuljev in drugih malih živali. Po počitku se pot nadaljuje do **Zagradiškega stanu** in nato mimo jame Ledenice do **Alpskega vrta**, ali pa po daljši poti proti **Boskovcu**.




## 6b



Po približno uri hoda od **Jezerc**, mimo Zagradiškega stanu in **Istej** (od koder je tudi mogoče po planinski poti naprej do Smrekovca) ste na najvišjem vrhu planote Golte. To je 1.588 m visoki **Boskovec**. Z razglednega stolpa je lep pogled na bližnjo in daljno okolico. Nato se lahko vrnete po isti poti nazaj proti jami **Ledenica** ali pa naprej po planinski poti do Mozirske kočice in Alpskega vrta.



## 7



**Jama Ledenica** je kraški pojav, ki zaradi svoje lege omogoča tvorbo in ohranjanje ledu preko celega leta. V starih časih so takšne jame služile kmetom in pastirjem za hrambo živil. Pot se mimo **kapelice** nadaljuje do Alpskega vrta.



## 8



**Alpski vrt** je področje, na katerem so urejeni nasadi cvetja, značilnega za **Golte**. Rastline so označene, poti med nasadi pa so urejene in zavarovane. Vrt se razprostira na površini cca. 2 ha, poti pa so opremljene s počivališči in informacijskimi tablami.

